

# 1 (Par3)	プロ	71m	アマ	71m
# 2 (Par3)	プロ	82m	アマ	82m
# 3 (Par3)	プロ	105m	アマ	59m
# 4 (Par3)	プロ	76m	アマ	76m
# 5 (Par3)	プロ	90m	アマ	67m
# 6 (Par3)	プロ	86m	アマ	86m
# 7 (Par4)	プロ	158m	アマ	105m
# 8 (Par3)	プロ	84m	アマ	84m
# 9 (Par3)	プロ	94m	アマ	94m
# 10 (Par3)	プロ	63m	アマ	63m
# 11 (Par3)	プロ	78m	アマ	78m
# 12 (Par3)	プロ	56m	アマ	56m
# 13 (Par3)	プロ	100m	アマ	100m
# 14 (Par3)	プロ	81m	アマ	67m
# 15 (Par3)	プロ	66m	アマ	66m
# 16 (プロPar4)	プロ	170m	アマ(アマPar3)	68m
# 17 (Par3)	プロ	96m	アマ	69m
# 18 (Par3)	プロ	62m	アマ	62m

プロ部門
1,618m (Par56 Ave.89.9m)
アマ部門
1,353m (Par55 Ave.75.2m)

プロ部門準決勝ラウンド
使用ホール #1~#9

プロ部門決勝ラウンド
使用ホール #3、#13~#18、
特設2ホール

サンデーアマ部門決勝ラウンド
使用ホール #10~#18
(準決勝・決勝ラウンド使用ホールは変更の場合あり)

赤の矢印のあるホールは
アマティ有り!

第7回 近畿オープンディスクゴルフトーナメント コースマップ

日時：2011年3月5・6日(土・日)

場所：三重県松阪市 雲出川河川敷公園

OBについて

1：堤防道路とそれを越えたエリア（#14・#18のティエリアはティ使用時以外はOB）

→境界線は、現状の土とアスファルト部分の境目とします。

2：グラウンド～鉄橋間の砂利道部分 →疑似木のインバウンズ側を結んだラインが境界

3：7番ホールのみ、ドーナツ部分はOB（コース図#7ゴール付近の白い部分）

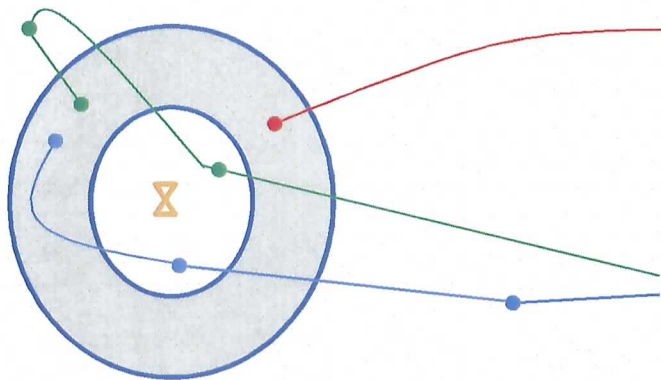
→内側の円内から一度もスローすることなく、ドーナツ部分のOBエリアに停止した場合は、

DLゾーンより1打加算してスローする。

DLゾーン、もしくは一度でも内側の円内からスローした後にドーナツ部分のOBエリアに停止した場合は、通常のOB扱いとする。

アマ部門の選手は、DLゾーンからのスロー及び円内からのスロー以降はOBは消滅

(DLゾーンからのスロー・円内からのスロー時もOBは消滅)





内側の円内から一度もスローしていないので、DLゾーンから1打加算してスローする（赤線）
アマ部門はDLゾーンからのスローを含めてOBは消滅、プロは通常のOBとする。

内側の円内から1回以上スローしているため通常のOBとして扱う。
また、アマ部門はOBが消滅する。
(青や緑の線)

4：16番ホール左側法面のコンクリート階段部分

→階段の立ち上がり部分がOBライン。両端の石畳部分はセーフ



5：鉄橋及び橋脚上はOBではありません。

これらの鉄道施設上にディスクが停止した場合は、そこから垂直に下ろした地面にマークしてノーペナでプレー続行。
ディスクの真下にマークできない場合は、障害物のすぐ後ろのプレーライン上にマークして、ノーペナでプレー続行。

また、マーカーディスクの後方端から30cm以内に正しいスタンスがとれない場合は、

その障害物のすぐ後方のプレーライン上にスタンスをとってノーペナでプレー。

競技進行にあたってのお願い

1：一般来園者には十分注意のうえプレーをお願いします。

2：鉄道施設上にディスクが乗った場合は、必ず本部までお申し出下さい。ラウンド終了後にまとめて回収します。

3：鉄道施設への立ち入りは厳禁です。また、列車往来時はスローを中止して下さい。

4：#14は堤防道路上のティになります。車両の往来に注意して下さい。